

ЗЕМЕЛЬНО-КАДАСТРОВЫЙ ПЛАН ЗЕМЕЛЬНОГО УЧАСТКА

Стровый номер: 221285900001000271

Табл участка: 8,2057 га

С: Витебская обл., Витебский р-н, Мазоловский с/с, 29, юго-восточнее д. Букашино,

Все назначения:

Земельный участок для обслуживания капительных строений и сооружений оздоровительного лагеря "Бережка"

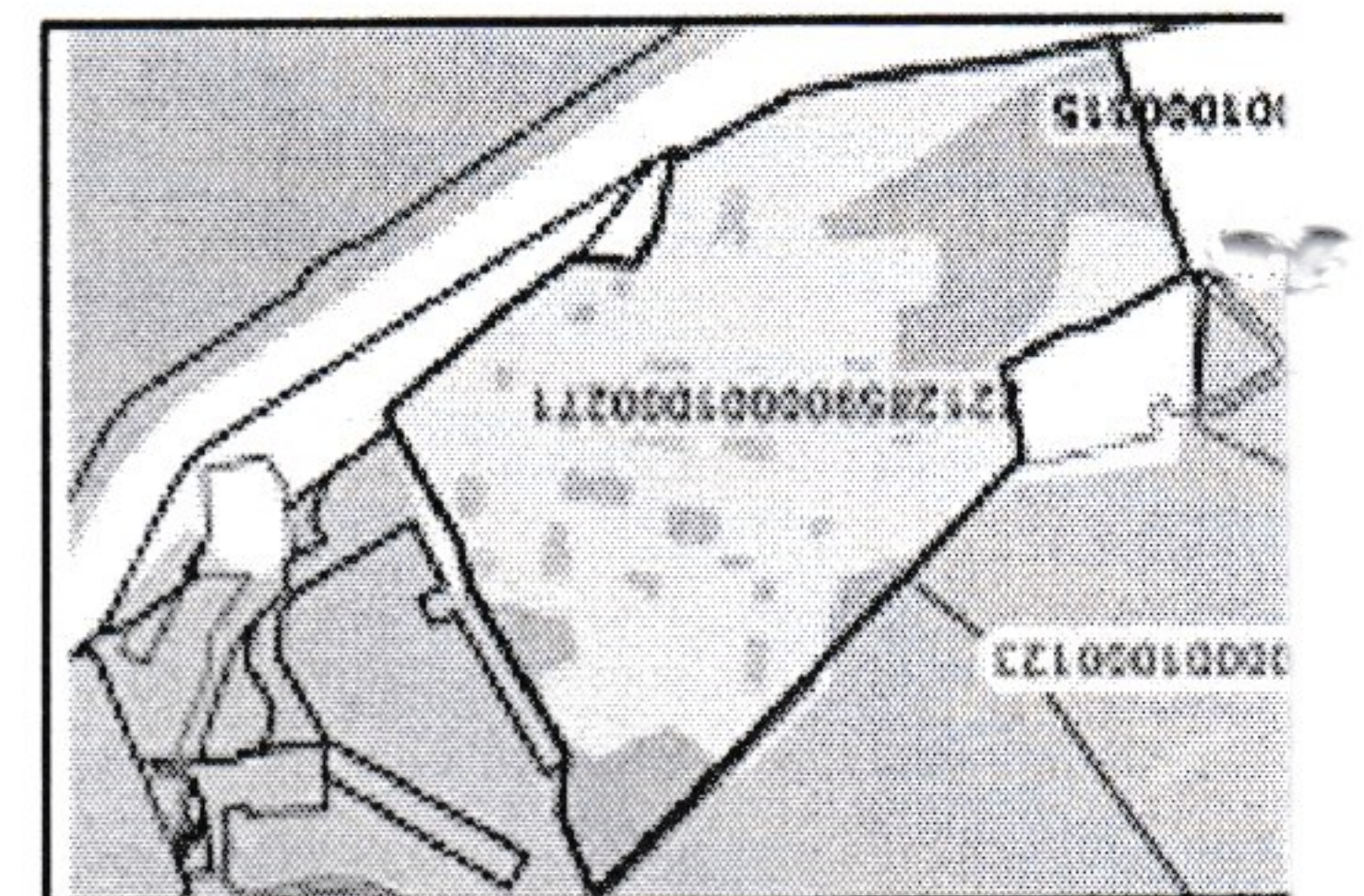
Ориентация:

Земли природоохранного, оздоровительного, рекреационного, историко-культурного назначения

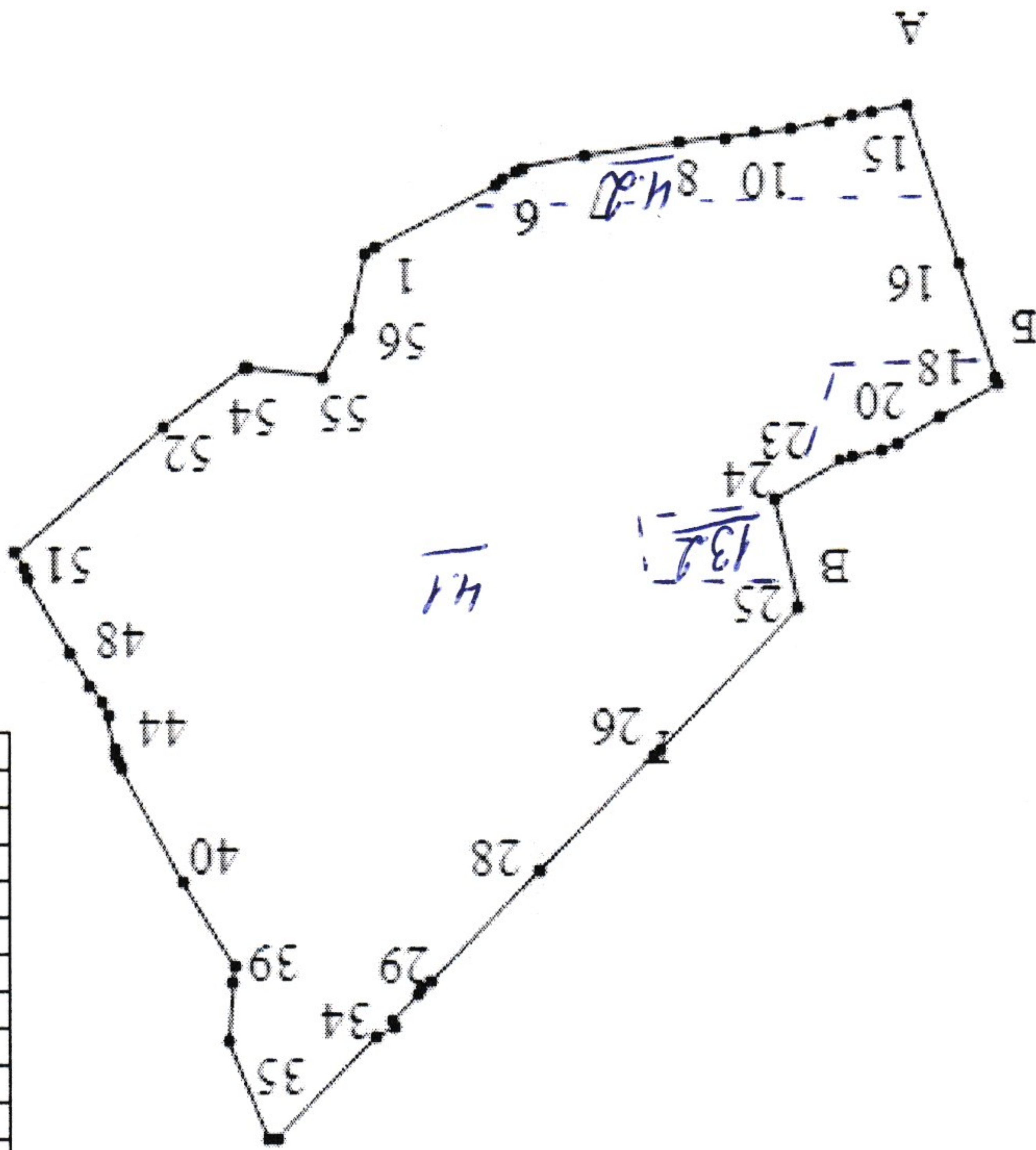
1:5000

Табл плана:

назначения



Номера точек	Номера линий, м	Номера точек	Номера линий, м
1-2	3.49	31-32	15.19
2-3	55.49	32-33	2.31
3-4	3.2	33-34	8.47
4-5	6.33	34-35	57.35
5-6	3.19	35-36	3.15
6-7	24.99	36-37	42.26
7-8	39.62	37-38	24.52
8-9	18.44	38-39	6.11
9-10	12.25	39-40	41.16
10-11	14.92	40-41	52.47
11-12	15.45	41-42	2.68
12-13	8.91	42-43	2.84
13-14	8.95	43-44	2.75
14-15	14.46	44-45	13.45
15-16	68.54	45-46	5.5
16-17	48.6	46-47	8.38
17-18	3.1	47-48	14.82
18-19	27.71	48-49	35.04
19-20	20.21	49-50	4.81
20-21	6.17	50-51	6.92
21-22	12.08	51-52	78.56
22-23	6.09	52-53	41.31
23-24	30.36	53-54	1.27
24-25	45.17	54-55	30.62
25-26	79.49	55-56	22.09
26-27	4.26	56-1	31.78
27-28	65.27		
28-29	61.59		
29-30	5.33		
30-31	3.21		



УСЛОВНЫЕ ОБОЗНАЧЕНИЯ

② - код охранной зоны и ее площадь
0.2500

- граница земельного участка

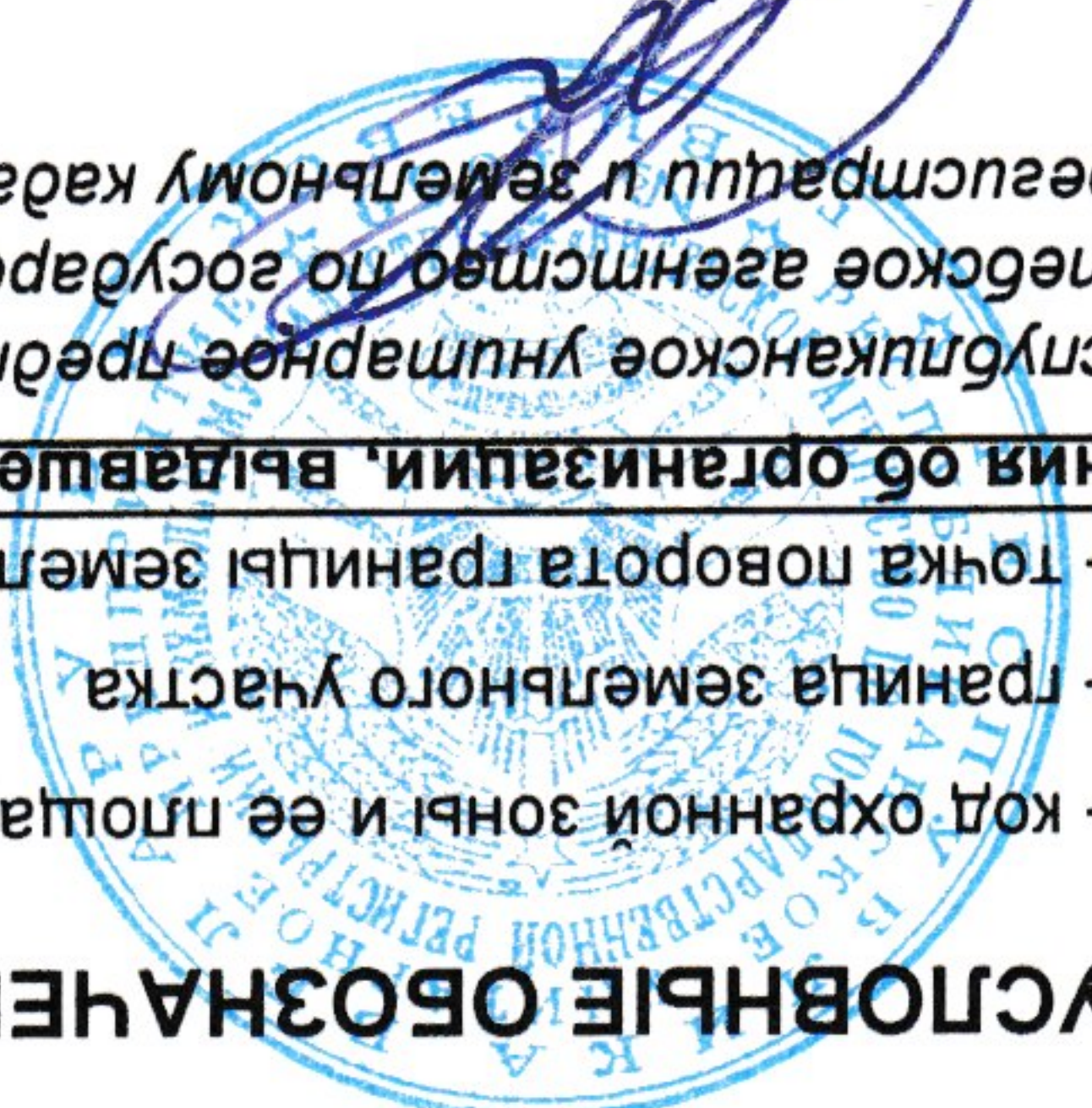
● - точка поворота границы земельного участка

Сведения об организации, выдавшей документ

Республиканское унитарное предприятие "Витебское агентство по государственной регистрации и земельному кадастру"

регистрации недвижимости

Беренфельд М. В. 02.12.2021



Лист 2 из 2

ОПИСАНИЕ СМЕЖНЫХ ЗЕМЕЛЬ

До	Точки	Кадастровый блок и номер земельного участка
Б	1:315	Зарегистрированные земельные участки отсутствуют
В	1:123	Зарегистрированные земельные участки отсутствуют
А		Зарегистрированные земельные участки отсутствуют